




ಜಲಾನಯನ ಯೋಜನೆಗಳ ಚಟುವಟಿಕೆ/ಕಾಮಗಾರಿಗಳನ್ನು ಅಂತರ್ಜಾಲದಲ್ಲಿ ಅಳವಡಿಸಲು ಸಂಕ್ಷಿಪ್ತ ಮಾಹಿತಿ

ಯೋಜನೆಯ ಹೆಸರು :	ಪ್ರಧಾನ ಮಂತ್ರಿ ಕೃಷಿ ಸಿಂಚಾಯಿ ಯೋಜನೆ-ಜಲಾನಯನ ಅಭಿವೃದ್ಧಿ ಘಟಕ 1.0
ವರ್ಷ :	2021-22
ಕಾಮಗಾರಿಯ/ಚಟುವಟಿಕೆಯ ಹೆಸರು :	ಚೆಕ್ ಡ್ಯಾಂ-8
ಕಾಮಗಾರಿ/ಚಟುವಟಿಕೆಯ ಛಾಯಾಚಿತ್ರ (photo with lat & Long) :	
ಸರ್ವೆ ನಂಬರ್ :	158
ಅಕ್ಷಾಂಶ ಮತ್ತು ರೇಖಾಂಶ :	12.682381 / 77.543274
ಗ್ರಾಮ :	ಗೋಡುರು
ತಾಲ್ಲೂಕು :	ಕನಕಪುರ
ಜಿಲ್ಲೆ :	ರಾಮನಗರ
ಕಾಮಗಾರಿಯ/ಚಟುವಟಿಕೆಯ ಅಂದಾಜು ಮೊತ್ತ (ರೂಪಾಯಿಗಳಲ್ಲಿ) :	489000
ಕಾಮಗಾರಿಯ/ಚಟುವಟಿಕೆಯ ಕುರಿತು ಸಂಕ್ಷಿಪ್ತ ವಿವರ (ಸಮುದಾಯ ಕಾಮಗಾರಿಯಾಗಿದ್ದರೆ ಅಂದಾಜು ನೀರು ಸಂಗ್ರಹಣೆ (Cubic meter), ರಕ್ಷಣಾತ್ಮಕ ನೀರಾವರಿ ಪ್ರದೇಶ, ಫಲಾನುಭವಿ ಹೆಸರು, ಚಟುವಟಿಕೆಯಿಂದ ಪಡೆಯುತ್ತಿರುವ ಲಾಭ) :	<p>ಸಮುದಾಯ ಕಾಮಗಾರಿಯಾಗಿದ್ದು, ಅಂದಾಜು ನೀರು ಸಂಗ್ರಹಣೆಯು 650 Cubic Meter ರಲ್ಲಿ ರಕ್ಷಣಾತ್ಮಕ ನೀರಾವರಿ ಪ್ರದೇಶ 2 ಹೆಕ್ಟಾರ್ ರಲ್ಲಿ ಫಲಾನುಭವಿಗಳ ಸಂಖ್ಯೆ 05</p>


ಜಲಾನಯನ ಯೋಜನೆಗಳ ಚಟುವಟಿಕೆ/ಕಾಮಗಾರಿಗಳನ್ನು ಅಂತರ್ಜಾಲದಲ್ಲಿ ಅಳವಡಿಸಲು ಸಂಕ್ಷಿಪ್ತ ಮಾಹಿತಿ

ಯೋಜನೆಯ ಹೆಸರು :	ಪ್ರಧಾನ ಮಂತ್ರಿ ಕೃಷಿ ಸಿಂಚಾಯಿ ಯೋಜನೆ-ಜಲಾನಯನ ಅಭಿವೃದ್ಧಿ ಘಟಕ 1.0
ವರ್ಷ :	2021-22
ಕಾಮಗಾರಿಯ/ಚಟುವಟಿಕೆಯ ಹೆಸರು :	ಚೆಕ್ ಡ್ಯಾಂ-9
ಕಾಮಗಾರಿ/ಚಟುವಟಿಕೆಯ ಛಾಯಾಚಿತ್ರ (photo with lat & Long) :	 <p>Latitude: 12.679568 Longitude: 77.544494 Elevation: 729.32±6 m Accuracy: 11.5 m Time: 10-05-2021 15:14 Note: CD IX</p>
ಸರ್ವೆ ನಂಬರ್ :	229
ಅಕ್ಷಾಂಶ ಮತ್ತು ರೇಖಾಂಶ :	12.679568 / 77.54494
ಗ್ರಾಮ :	ಗೋಡುರು
ತಾಲ್ಲೂಕು :	ಕನಕಪುರ
ಜಿಲ್ಲೆ :	ರಾಮನಗರ
ಕಾಮಗಾರಿಯ/ಚಟುವಟಿಕೆಯ ಅಂದಾಜು ಮೊತ್ತ (ರೂಪಾಯಿಗಳಲ್ಲಿ) :	489262
ಕಾಮಗಾರಿಯ/ಚಟುವಟಿಕೆಯ ಕುರಿತು ಸಂಕ್ಷಿಪ್ತ ವಿವರ (ಸಮುದಾಯ ಕಾಮಗಾರಿಯಾಗಿದ್ದರೆ ಅಂದಾಜು ನೀರು ಸಂಗ್ರಹಣೆ (Cubic meter), ರಕ್ಷಣಾತ್ಮಕ ನೀರಾವರಿ ಪ್ರದೇಶ, ಫಲಾನುಭವಿ ಹೆಸರು, ಚಟುವಟಿಕೆಯಿಂದ ಪಡೆಯುತ್ತಿರುವ ಲಾಭ) :	<p>ಸಮುದಾಯ ಕಾಮಗಾರಿಯಾಗಿದ್ದು, ಅಂದಾಜು ನೀರು ಸಂಗ್ರಹಣೆಯು 650 Cubic Meter ರಲ್ಲಿ ರಕ್ಷಣಾತ್ಮಕ ನೀರಾವರಿ ಪ್ರದೇಶ 2.5 ಹೆಕ್ಟಾರ್ ರಲ್ಲಿ ಫಲಾನುಭವಿಗಳ ಸಂಖ್ಯೆ 05</p>


ಜಲಾನಯನ ಯೋಜನೆಗಳ ಚಟುವಟಿಕೆ/ಕಾಮಗಾರಿಗಳನ್ನು ಅಂತರ್ಜಾಲದಲ್ಲಿ ಅಳವಡಿಸಲು ಸಂಕ್ಷಿಪ್ತ ಮಾಹಿತಿ

ಯೋಜನೆಯ ಹೆಸರು :	ಪ್ರಧಾನ ಮಂತ್ರಿ ಕೃಷಿ ಸಿಂಚಾಯಿ ಯೋಜನೆ-ಜಲಾನಯನ ಅಭಿವೃದ್ಧಿ ಘಟಕ 1.0
ವರ್ಷ :	2021-22
ಕಾಮಗಾರಿಯ/ಚಟುವಟಿಕೆಯ ಹೆಸರು :	ಚೆಕ್ ಡ್ಯಾಂ-10
ಕಾಮಗಾರಿ/ಚಟುವಟಿಕೆಯ ಛಾಯಾಚಿತ್ರ (photo with lat & Long) :	 <p>Latitude: 12.679289 Longitude: 77.543249 Elevation: 730.44±5 m Accuracy: 4.5 m Time: 11-19-2021 09:15 Note: CD-3</p>
ಸರ್ವೆ ನಂಬರ್ :	144
ಅಕ್ಷಾಂಶ ಮತ್ತು ರೇಖಾಂಶ :	12.679289 / 77.543249
ಗ್ರಾಮ :	ಗೋಡುರು
ತಾಲ್ಲೂಕು :	ಕನಕಪುರ
ಜಿಲ್ಲೆ :	ರಾಮನಗರ
ಕಾಮಗಾರಿಯ/ಚಟುವಟಿಕೆಯ ಅಂದಾಜು ಮೊತ್ತ (ರೂಪಾಯಿಗಳಲ್ಲಿ) :	490425
ಕಾಮಗಾರಿಯ/ಚಟುವಟಿಕೆಯ ಕುರಿತು ಸಂಕ್ಷಿಪ್ತ ವಿವರ (ಸಮುದಾಯ ಕಾಮಗಾರಿಯಾಗಿದ್ದರೆ ಅಂದಾಜು ನೀರು ಸಂಗ್ರಹಣೆ (Cubic meter), ರಕ್ಷಣಾತ್ಮಕ ನೀರಾವರಿ ಪ್ರದೇಶ, ಫಲಾನುಭವಿ ಹೆಸರು, ಚಟುವಟಿಕೆಯಿಂದ ಪಡೆಯುತ್ತಿರುವ ಲಾಭ) :	<p>ಸಮುದಾಯ ಕಾಮಗಾರಿಯಾಗಿದ್ದು, ಅಂದಾಜು ನೀರು ಸಂಗ್ರಹಣೆಯು 650 Cubic Meter ರಲ್ಲಿ ರಕ್ಷಣಾತ್ಮಕ ನೀರಾವರಿ ಪ್ರದೇಶ 3 ಹೆಕ್ಟಾರ್ ರಲ್ಲಿ ಫಲಾನುಭವಿಗಳ ಸಂಖ್ಯೆ 05</p>

ಜಲಾನಯನ ಯೋಜನೆಗಳ ಚಟುವಟಿಕೆ/ಕಾಮಗಾರಿಗಳನ್ನು ಅಂತರ್ಜಾಲದಲ್ಲಿ ಅಳವಡಿಸಲು ಸಂಕ್ಷಿಪ್ತ ಮಾಹಿತಿ

ಯೋಜನೆಯ ಹೆಸರು :	ಪ್ರಧಾನ ಮಂತ್ರಿ ಕೃಷಿ ಸಿಂಚಾಯಿ ಯೋಜನೆ-ಜಲಾನಯನ ಅಭಿವೃದ್ಧಿ ಘಟಕ 1.0
ವರ್ಷ :	2021-22
ಕಾಮಗಾರಿಯ/ಚಟುವಟಿಕೆಯ ಹೆಸರು :	ಚೆಕ್ ಡ್ಯಾಂ-11
ಕಾಮಗಾರಿ/ಚಟುವಟಿಕೆಯ ಛಾಯಾಚಿತ್ರ (photo with lat & Long) :	
ಸರ್ವೆ ನಂಬರ್ :	169
ಅಕ್ಷಾಂಶ ಮತ್ತು ರೇಖಾಂಶ :	12.682861 / 77.547079
ಗ್ರಾಮ :	ಗೋಡುರು
ತಾಲ್ಲೂಕು :	ಕನಕಪುರ
ಜಿಲ್ಲೆ :	ರಾಮನಗರ
ಕಾಮಗಾರಿಯ/ಚಟುವಟಿಕೆಯ ಅಂದಾಜು ಮೊತ್ತ (ರೂಪಾಯಿಗಳಲ್ಲಿ) :	487000
ಕಾಮಗಾರಿಯ/ಚಟುವಟಿಕೆಯ ಕುರಿತು ಸಂಕ್ಷಿಪ್ತ ವಿವರ (ಸಮುದಾಯ ಕಾಮಗಾರಿಯಾಗಿದ್ದರೆ ಅಂದಾಜು ನೀರು ಸಂಗ್ರಹಣೆ (Cubic meter), ರಕ್ಷಣಾತ್ಮಕ ನೀರಾವರಿ ಪ್ರದೇಶ, ಫಲಾನುಭವಿ ಹೆಸರು, ಚಟುವಟಿಕೆಯಿಂದ ಪಡೆಯುತ್ತಿರುವ ಲಾಭ) :	ಸಮುದಾಯ ಕಾಮಗಾರಿಯಾಗಿದ್ದು, ಅಂದಾಜು ನೀರು ಸಂಗ್ರಹಣೆಯು 650 Cubic Meter ರಲ್ಲಿ ರಕ್ಷಣಾತ್ಮಕ ನೀರಾವರಿ ಪ್ರದೇಶ 2 ಹೆಕ್ಟಾರ್ ರಲ್ಲಿ ಫಲಾನುಭವಿಗಳ ಸಂಖ್ಯೆ 05

ಜಲಾನಯನ ಯೋಜನೆಗಳ ಚಟುವಟಿಕೆ/ಕಾಮಗಾರಿಗಳನ್ನು ಅಂತರ್ಜಾಲದಲ್ಲಿ ಅಳವಡಿಸಲು ಸಂಕ್ಷಿಪ್ತ ಮಾಹಿತಿ

ಯೋಜನೆಯ ಹೆಸರು :	ಪ್ರಧಾನ ಮಂತ್ರಿ ಕೃಷಿ ಸಿಂಚಾಯಿ ಯೋಜನೆ-ಜಲಾನಯನ ಅಭಿವೃದ್ಧಿ ಘಟಕ 1.0
ವರ್ಷ :	2021-22
ಕಾಮಗಾರಿಯ/ಚಟುವಟಿಕೆಯ ಹೆಸರು :	ಚೆಕ್ ಡ್ಯಾಂ-12
ಕಾಮಗಾರಿ/ಚಟುವಟಿಕೆಯ ಛಾಯಾಚಿತ್ರ (photo with lat & Long) :	
ಸರ್ವೆ ನಂಬರ್ :	169
ಅಕ್ಷಾಂಶ ಮತ್ತು ರೇಖಾಂಶ :	
ಗ್ರಾಮ :	ಗೋಡುರು
ತಾಲ್ಲೂಕು :	ಕನಕಪುರ
ಜಿಲ್ಲೆ :	ರಾಮನಗರ
ಕಾಮಗಾರಿಯ/ಚಟುವಟಿಕೆಯ ಅಂದಾಜು ಮೊತ್ತ (ರೂಪಾಯಿಗಳಲ್ಲಿ) :	487000
ಕಾಮಗಾರಿಯ/ಚಟುವಟಿಕೆಯ ಕುರಿತು ಸಂಕ್ಷಿಪ್ತ ವಿವರ (ಸಮುದಾಯ ಕಾಮಗಾರಿಯಾಗಿದ್ದರೆ ಅಂದಾಜು ನೀರು ಸಂಗ್ರಹಣೆ (Cubic meter), ರಕ್ಷಣಾತ್ಮಕ ನೀರಾವರಿ ಪ್ರದೇಶ, ಫಲಾನುಭವಿ ಹೆಸರು, ಚಟುವಟಿಕೆಯಿಂದ ಪಡೆಯುತ್ತಿರುವ ಲಾಭ) :	ಸಮುದಾಯ ಕಾಮಗಾರಿಯಾಗಿದ್ದು, ಅಂದಾಜು ನೀರು ಸಂಗ್ರಹಣೆಯು 650 Cubic Meter ರಲ್ಲಿ ರಕ್ಷಣಾತ್ಮಕ ನೀರಾವರಿ ಪ್ರದೇಶ 2.5 ಹೆಕ್ಟಾರ್ ರಲ್ಲಿ ಫಲಾನುಭವಿಗಳ ಸಂಖ್ಯೆ 05


ಜಲಾನಯನ ಯೋಜನೆಗಳ ಚಟುವಟಿಕೆ/ಕಾಮಗಾರಿಗಳನ್ನು ಅಂತರ್ಜಾಲದಲ್ಲಿ ಅಳವಡಿಸಲು ಸಂಕ್ಷಿಪ್ತ ಮಾಹಿತಿ

ಯೋಜನೆಯ ಹೆಸರು :	ಪ್ರಧಾನ ಮಂತ್ರಿ ಕೃಷಿ ಸಿಂಚಾಯಿ ಯೋಜನೆ-ಜಲಾನಯನ ಅಭಿವೃದ್ಧಿ ಘಟಕ 1.0
ವರ್ಷ :	2021-22
ಕಾಮಗಾರಿಯ/ಚಟುವಟಿಕೆಯ ಹೆಸರು :	ನಾಲಬದು-2
ಕಾಮಗಾರಿ/ಚಟುವಟಿಕೆಯ ಛಾಯಾಚಿತ್ರ (photo with lat & Long) :	 <p>Altitude: 12.703691 Longitude: 77.579371 Accuracy: 2913.0 m Not in IRULIGARAKALONI NB1</p>
ಸರ್ವೆ ನಂಬರ್ :	12
ಅಕ್ಷಾಂಶ ಮತ್ತು ರೇಖಾಂಶ :	12.703691 / 77.579371
ಗ್ರಾಮ :	ಕೋಣಾಲ್ ಗುಂದಿ
ತಾಲ್ಲೂಕು :	ಕನಕಪುರ
ಜಿಲ್ಲೆ :	ರಾಮನಗರ
ಕಾಮಗಾರಿಯ/ಚಟುವಟಿಕೆಯ ಅಂದಾಜು ಮೊತ್ತ (ರೂಪಾಯಿಗಳಲ್ಲಿ) :	498498
ಕಾಮಗಾರಿಯ/ಚಟುವಟಿಕೆಯ ಕುರಿತು ಸಂಕ್ಷಿಪ್ತ ವಿವರ (ಸಮುದಾಯ ಕಾಮಗಾರಿಯಾಗಿದ್ದರೆ ಅಂದಾಜು ನೀರು ಸಂಗ್ರಹಣೆ (Cubic meter), ರಕ್ಷಣಾತ್ಮಕ ನೀರಾವರಿ ಪ್ರದೇಶ, ಫಲಾನುಭವಿ ಹೆಸರು, ಚಟುವಟಿಕೆಯಿಂದ ಪಡೆಯುತ್ತಿರುವ ಲಾಭ) :	ಸಮುದಾಯ ಕಾಮಗಾರಿಯಾಗಿದ್ದು, ಅಂದಾಜು ನೀರು ಸಂಗ್ರಹಣೆಯು 650 Cubic Meter ರಲ್ಲಿ, ರಕ್ಷಣಾತ್ಮಕ ನೀರಾವರಿ ಪ್ರದೇಶ 3.5 ಹೆಕ್ಟಾರ್ ರಲ್ಲಿ ಫಲಾನುಭವಿಗಳ ಸಂಖ್ಯೆ 05

ಜಲಾನಯನ ಯೋಜನೆಗಳ ಚಟುವಟಿಕೆ/ಕಾಮಗಾರಿಗಳನ್ನು ಅಂತರ್ಜಾಲದಲ್ಲಿ ಅಳವಡಿಸಲು ಸಂಕ್ಷಿಪ್ತ ಮಾಹಿತಿ

ಯೋಜನೆಯ ಹೆಸರು :	ಪ್ರಧಾನ ಮಂತ್ರಿ ಕೃಷಿ ಸಿಂಚಾಯಿ ಯೋಜನೆ-ಜಲಾನಯನ ಅಭಿವೃದ್ಧಿ ಘಟಕ 1.0
ವರ್ಷ :	2021-22
ಕಾಮಗಾರಿಯ/ಚಟುವಟಿಕೆಯ ಹೆಸರು :	ತಡೆಅಣೆ-3
ಕಾಮಗಾರಿ/ಚಟುವಟಿಕೆಯ ಛಾಯಾಚಿತ್ರ (photo with lat & Long) :	 <p>Latitude: 12.662346 Longitude: 77.567318 Accuracy: 2586.0 m Code: KOLALAGUNDHI CD3</p>
ಸರ್ವೆ ನಂಬರ್ :	54
ಅಕ್ಷಾಂಶ ಮತ್ತು ರೇಖಾಂಶ :	12.662346 / 77.567318
ಗ್ರಾಮ :	ಕೋಣಾಲ್ ಗುಂದಿ
ತಾಲ್ಲೂಕು :	ಕನಕಪುರ
ಜಿಲ್ಲೆ :	ರಾಮನಗರ
ಕಾಮಗಾರಿಯ/ಚಟುವಟಿಕೆಯ ಅಂದಾಜು ಮೊತ್ತ (ರೂಪಾಯಿಗಳಲ್ಲಿ) :	465874
ಕಾಮಗಾರಿಯ/ಚಟುವಟಿಕೆಯ ಕುರಿತು ಸಂಕ್ಷಿಪ್ತ ವಿವರ (ಸಮುದಾಯ ಕಾಮಗಾರಿಯಾಗಿದ್ದರೆ ಅಂದಾಜು ನೀರು ಸಂಗ್ರಹಣೆ (Cubic meter), ರಕ್ಷಣಾತ್ಮಕ ನೀರಾವರಿ ಪ್ರದೇಶ, ಫಲಾನುಭವಿ ಹೆಸರು, ಚಟುವಟಿಕೆಯಿಂದ ಪಡೆಯುತ್ತಿರುವ ಲಾಭ) :	<p>ಸಮುದಾಯ ಕಾಮಗಾರಿಯಾಗಿದ್ದು, ಅಂದಾಜು ನೀರು ಸಂಗ್ರಹಣೆಯು 650 Cubic Meter ರಲ್ಲಿ ರಕ್ಷಣಾತ್ಮಕ ನೀರಾವರಿ ಪ್ರದೇಶ 2.5 ಹೆಕ್ಟಾರ್ ರಲ್ಲಿ ಫಲಾನುಭವಿಗಳ ಸಂಖ್ಯೆ 05</p>

ಜಲಾನಯನ ಯೋಜನೆಗಳ ಚಟುವಟಿಕೆ/ಕಾಮಗಾರಿಗಳನ್ನು ಅಂತರ್ಜಾಲದಲ್ಲಿ ಅಳವಡಿಸಲು ಸಂಕ್ಷಿಪ್ತ ಮಾಹಿತಿ

ಯೋಜನೆಯ ಹೆಸರು :	ಪ್ರಧಾನ ಮಂತ್ರಿ ಕೃಷಿ ಸಿಂಚಾಯಿ ಯೋಜನೆ-ಜಲಾನಯನ ಅಭಿವೃದ್ಧಿ ಘಟಕ 1.0
ವರ್ಷ :	2021-22
ಕಾಮಗಾರಿಯ/ಚಟುವಟಿಕೆಯ ಹೆಸರು :	ತಡೆಅಣೆ-2
ಕಾಮಗಾರಿ/ಚಟುವಟಿಕೆಯ ಛಾಯಾಚಿತ್ರ (photo with lat & Long) :	 <p>Latitude: 12°41.836' Longitude: 77°36.275' Elevation: 756.31+6 m Accuracy: 5.3 m GPS Time: 11:26 Note: CD2 Thattekere</p>
ಸರ್ವೆ ನಂಬರ್ :	93
ಅಕ್ಷಾಂಶ ಮತ್ತು ರೇಖಾಂಶ :	12.41836 / 77.36275
ಗ್ರಾಮ :	ತಟ್ಟೆಕೆರೆ
ತಾಲ್ಲೂಕು :	ಕನಕಪುರ
ಜಿಲ್ಲೆ :	ರಾಮನಗರ
ಕಾಮಗಾರಿಯ/ಚಟುವಟಿಕೆಯ ಅಂದಾಜು ಮೊತ್ತ (ರೂಪಾಯಿಗಳಲ್ಲಿ) :	488515
ಕಾಮಗಾರಿಯ/ಚಟುವಟಿಕೆಯ ಕುರಿತು ಸಂಕ್ಷಿಪ್ತ ವಿವರ (ಸಮುದಾಯ ಕಾಮಗಾರಿಯಾಗಿದ್ದರೆ ಅಂದಾಜು ನೀರು ಸಂಗ್ರಹಣೆ (Cubic meter), ರಕ್ಷಣಾತ್ಮಕ ನೀರಾವರಿ ಪ್ರದೇಶ, ಫಲಾನುಭವಿ ಹೆಸರು, ಚಟುವಟಿಕೆಯಿಂದ ಪಡೆಯುತ್ತಿರುವ ಲಾಭ) :	<p>ಸಮುದಾಯ ಕಾಮಗಾರಿಯಾಗಿದ್ದು, ಅಂದಾಜು ನೀರು ಸಂಗ್ರಹಣೆಯು 650 Cubic Meter ರಲ್ಲಿ, ರಕ್ಷಣಾತ್ಮಕ ನೀರಾವರಿ ಪ್ರದೇಶ 2 ಹೆಕ್ಟಾರ್ ರಲ್ಲಿ ಫಲಾನುಭವಿಗಳ ಸಂಖ್ಯೆ 05</p>

ಜಲಾನಯನ ಯೋಜನೆಗಳ ಚಟುವಟಿಕೆ/ಕಾಮಗಾರಿಗಳನ್ನು ಅಂತರ್ಜಾಲದಲ್ಲಿ ಅಳವಡಿಸಲು ಸಂಕ್ಷಿಪ್ತ ಮಾಹಿತಿ

ಯೋಜನೆಯ ಹೆಸರು :	ಪ್ರಧಾನ ಮಂತ್ರಿ ಕೃಷಿ ಸಿಂಚಾಯಿ ಯೋಜನೆ-ಜಲಾನಯನ ಅಭಿವೃದ್ಧಿ ಘಟಕ 1.0
ವರ್ಷ :	2021-22
ಕಾಮಗಾರಿಯ/ಚಟುವಟಿಕೆಯ ಹೆಸರು :	ತಡೆಅಣೆ-1
ಕಾಮಗಾರಿ/ಚಟುವಟಿಕೆಯ ಛಾಯಾಚಿತ್ರ (photo with lat & Long) :	
ಸರ್ವೆ ನಂಬರ್ :	14
ಅಕ್ಷಾಂಶ ಮತ್ತು ರೇಖಾಂಶ :	
ಗ್ರಾಮ :	ಟಿ ಮಣಿಯಂಬಾಳ
ತಾಲ್ಲೂಕು :	ಕನಕಪುರ
ಜಿಲ್ಲೆ :	ರಾಮನಗರ
ಕಾಮಗಾರಿಯ/ಚಟುವಟಿಕೆಯ ಅಂದಾಜು ಮೊತ್ತ (ರೂಪಾಯಿಗಳಲ್ಲಿ) :	485372
ಕಾಮಗಾರಿಯ/ಚಟುವಟಿಕೆಯ ಕುರಿತು ಸಂಕ್ಷಿಪ್ತ ವಿವರ (ಸಮುದಾಯ ಕಾಮಗಾರಿಯಾಗಿದ್ದರೆ ಅಂದಾಜು ನೀರು ಸಂಗ್ರಹಣೆ (Cubic meter), ರಕ್ಷಣಾತ್ಮಕ ನೀರಾವರಿ ಪ್ರದೇಶ, ಫಲಾನುಭವಿ ಹೆಸರು, ಚಟುವಟಿಕೆಯಿಂದ ಪಡೆಯುತ್ತಿರುವ ಲಾಭ) :	ಸಮುದಾಯ ಕಾಮಗಾರಿಯಾಗಿದ್ದು, ಅಂದಾಜು ನೀರು ಸಂಗ್ರಹಣೆಯು 650 Cubic Meter ರಲ್ಲಿ ರಕ್ಷಣಾತ್ಮಕ ನೀರಾವರಿ ಪ್ರದೇಶ 3 ಹೆಕ್ಟಾರ್ ರಲ್ಲಿ ಫಲಾನುಭವಿಗಳ ಸಂಖ್ಯೆ 05